Ausschnitt 2 - M 1:5.000

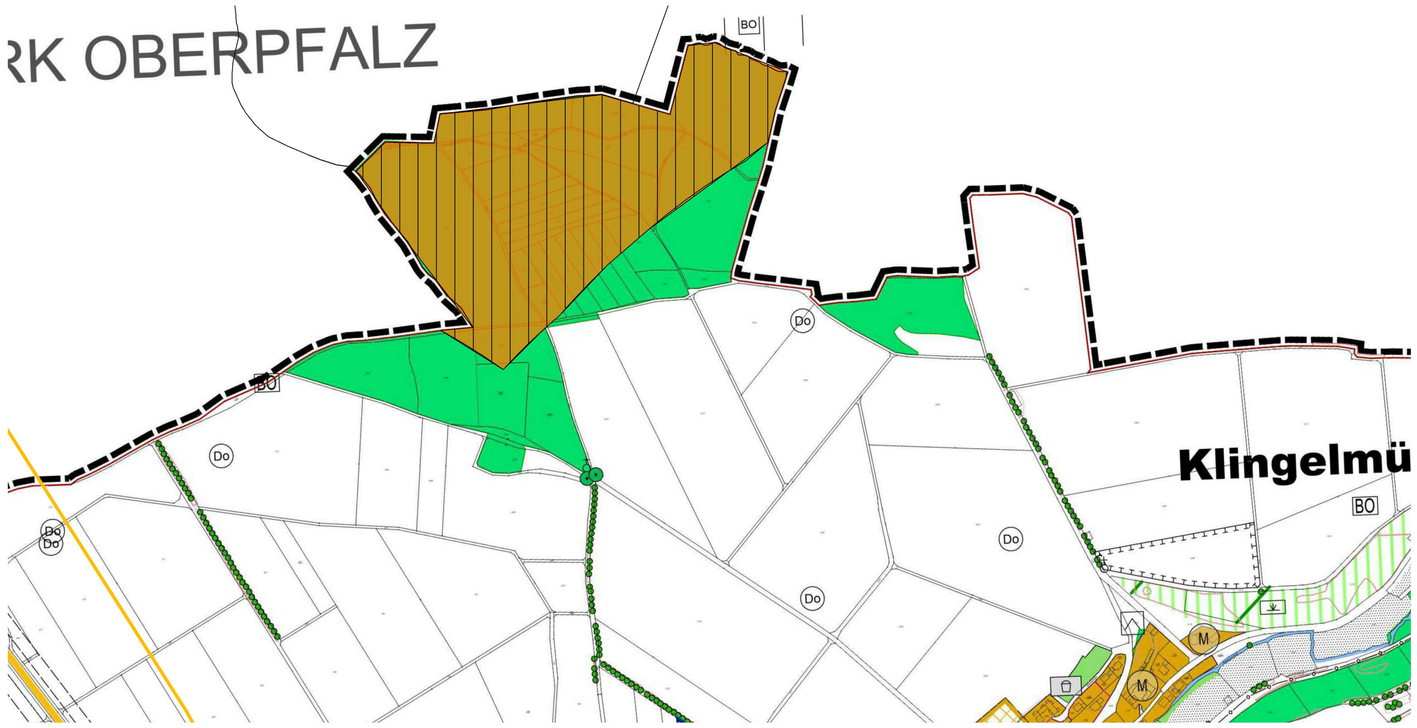

Geltungsbereich Gemeindegebiet Seubersdorf - M1:50.000

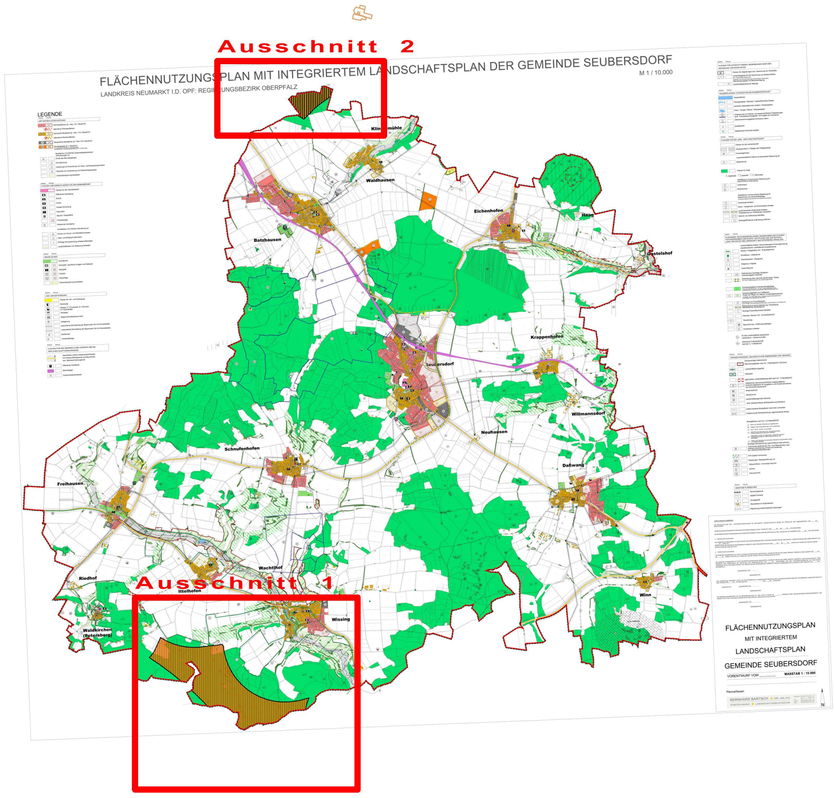

Ausschnitt 1 - M 1:5.000

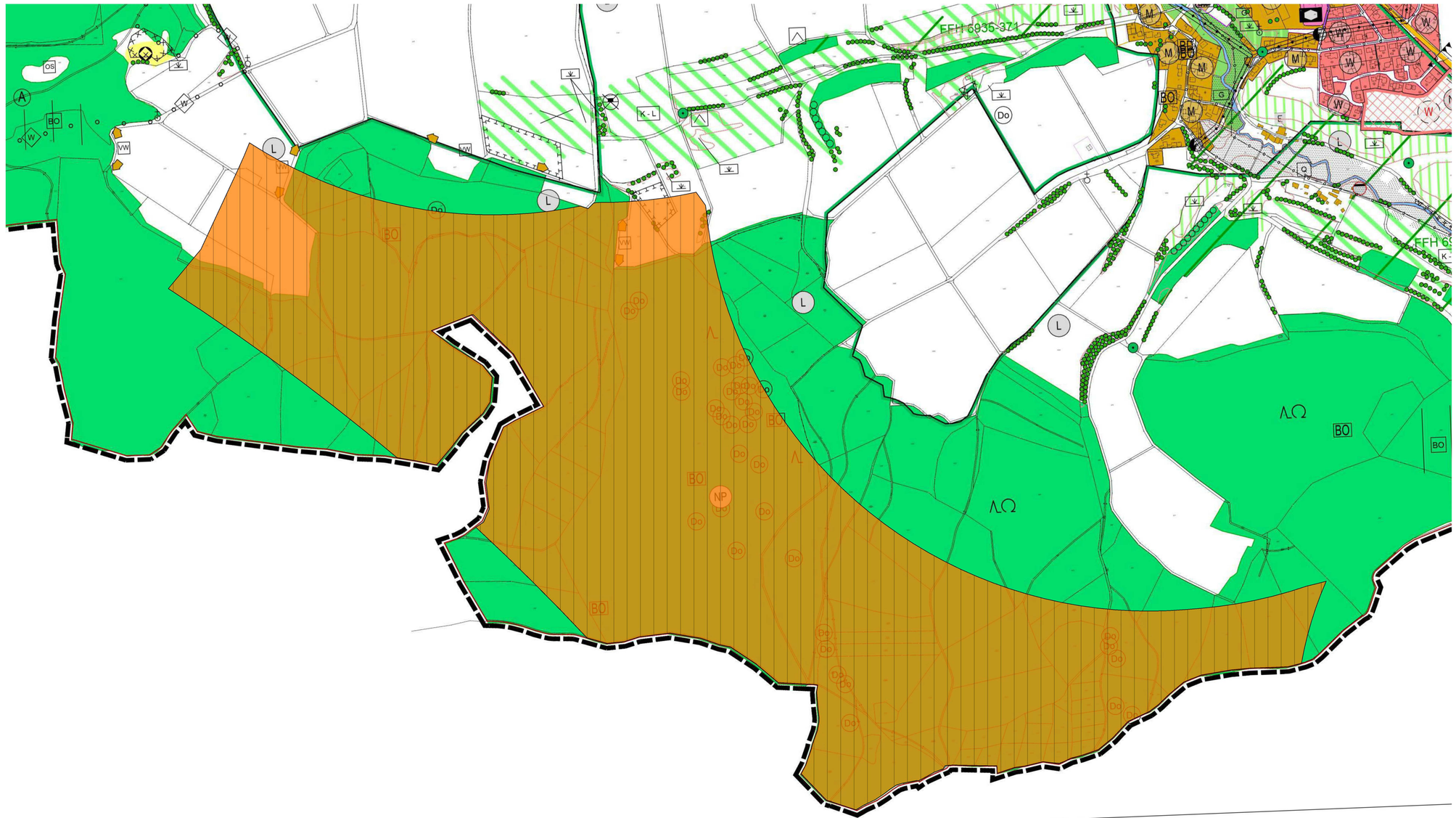

LEGENDE

Sondergebiet für Anlagen und Einrichtungen mit mehr als 100 m Gesamtanlagenhöhe für die Erzeugung und Weiterverarbeitung von Strom aus der Windenergie nach § 5 Abs. 2 Nr. 2b BauGB auf Flächen für die Landwirtschaft bzw. Flächen für Wald; Überhang des Rotors ist zulässig
(Größe der Sondergebiete: 147,5 ha)

Sonstige Darstellungen:

Geltungsbereich = Gemeindegrenze

Darstellung des in Aufstellung befindlichen Flächennutzungsplans

Alle weiteren Planzeichen sind der Legende des in Aufstellung befindlichen Flächennutzungsplanes zu entnehmen.

GEMEINDE SEUBERSDORF

SACHLICHER TEILFLÄCHENNUTZUNGSPLAN "WINDENERGIEANLAGEN"

PLANFASSUNG 21.09.2023
M 1: 5.000

BERNHARD BARTSCH ■ DIPL. ING. (FH)
STADTPLANUNG ■ LANDSCHAFTSARCHITEKTUR

ADRESSE: BERGSTRASSE 25
93161 SINZING
TEL: 0941 463 709 - 0
E-MAIL: INFO@B-BARTSCH.DE
WEB: WWW.B-BARTSCH.DE