

Draufsicht
Doppelhäuser

ANSICHTEN DOPPELHÄUSER ALS HINWEIS M = 1:500
Darstellung mit steilem Satteldach

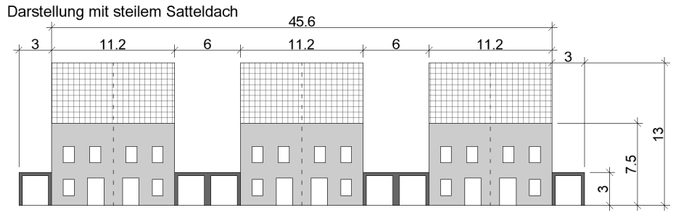

Ansicht von Nordosten

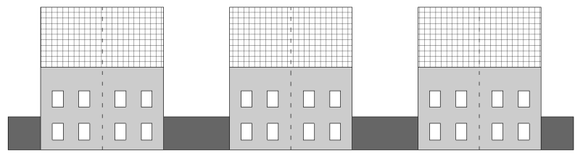

Ansicht von Südwesten

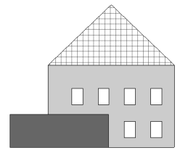

Ansicht von Südosten

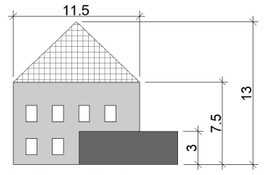

Ansicht von Nordwesten

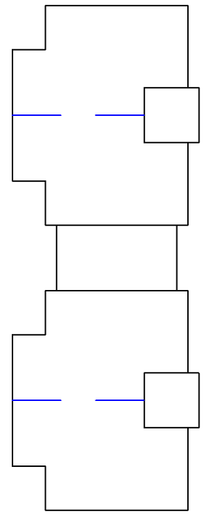

Draufsicht
Mehrfamilienhäuser

ANSICHTEN MEHRFAMILIENHÄUSER ALS HINWEIS M = 1:500
Darstellung mit flachem Satteldach

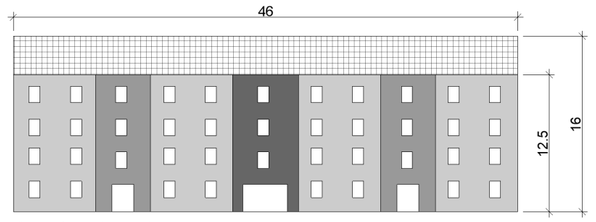

Ansicht von Nordosten

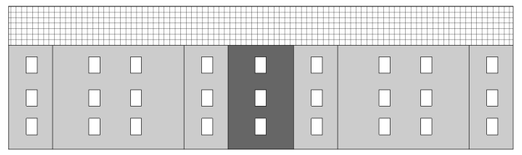

Ansicht von Südwesten

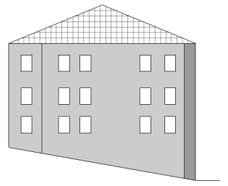

Ansicht von Südosten

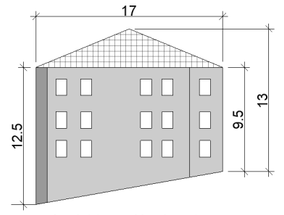

Ansicht von Nordwesten

Legende

Festsetzungen:

- Geltungsbereich Vorhaben- und Erschließungsplan
- Wohngebäude
- Blockheizkraftwerk
- Garagen
- befestigte Fläche: Pflaster
- Grünfläche
- Wasserleitungen Mischwasserkanal mit Bezeichnungen

Hinweisliche Darstellungen

- Terassenbelag
- 1133/9 Flurstücksgrenzen mit -nummern
- 515,0 Höhenlinien Bestand

Lageplan
Maßstab 1:500



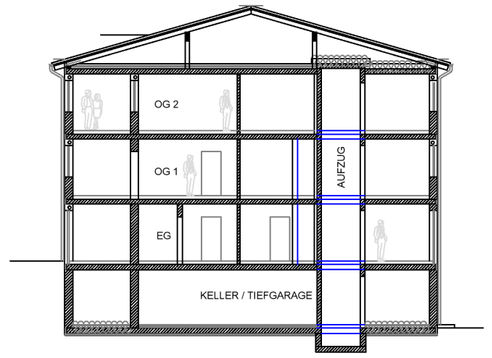

SCHNITT MEHRFAMILIENHAUS
ALS HINWEIS M = 1:250

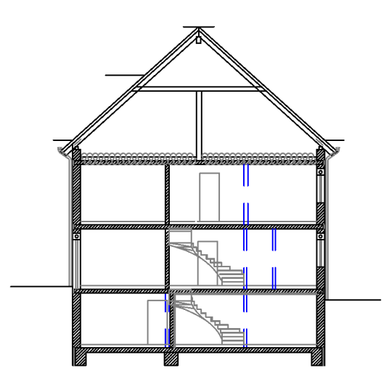

SCHNITT DOPPELHAUS
ALS HINWEIS M = 1:250

VORHABEN UND ERSCHLIESSUNGSPLAN ZUM VORHABENBEZOGENER BEBAUUNGSPLAN MIT GRÜNORDNUNGSPLAN

ALLGEMEINES WOHNGEBIET
"SEUBERSDORF NORD-WEST 1"

GEMEINDE SEUBERSDORF
LANDKREIS NEUMARKT ID OPF

F L U R N R . 6 5 2 ,
G E M A R K U N G S E U B E R S D O R F

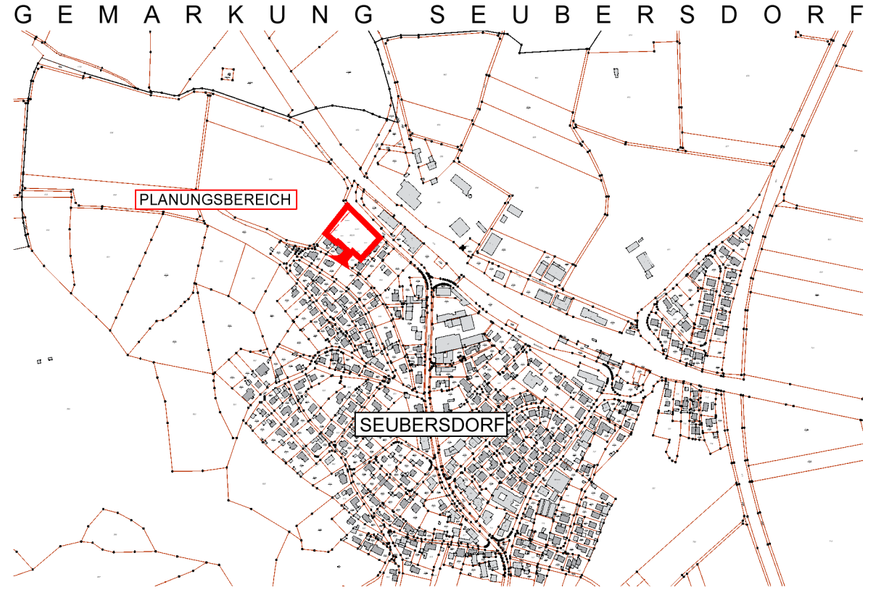

Übersichtslageplan, M 1:10.000

TEIL A2 VORHABEN- UND ERSCHLIESSUNGSPLAN

FASSUNG VOM 17.10.2024 **MAßSTAB 1 : 500**

VORHABENTRÄGER:

RK Bau GmbH
Robert Karl
Zum Haag 3
92358 Seubersdorf

Kartengrundlage / Geobasisdaten: © Bayerische Vermessungsverwaltung 2014 (www.geodaten.bayern.de) - ohne Gewähr auf Richtigkeit.