Anhang - Flächenumgriff der vorhandenen Bodendenkmäler

Abbildungen ohne Maßstab, aus Onlinedatenbank BayernAtlasPlus

Ortsteil Waldkirchen (Petersberg)	
	D-3-6835-0086: Archäologische Befunde des Mittelalters und der frühen Neuzeit im Bereich der Kath. Pfarr- und Wallfahrtskirche St. Peter und Paul in Waldkirchen, darunter die Spuren von Vorgängerbauten bzw. älterer Bauphasen.
Ortsteil Ittelhofen	
	D-3-6835-0038: Vorgeschichtlicher Bestattungsplatz mit Grabhügeln
Ortsteil Ittelhofen	
	D-3-66835-0041: Vorgeschichtlicher Bestattungsplatz mit Grabhügeln.

Ortsteil Ittelhofen	
	D-3-6835-0040: Vorgeschichtlicher Bestattungsplatz mit Grabhügeln.
Ortsteil Ittelhofen	
	D-3-6835-0065 Archäologische Befunde des abgegangenen frühneuzeitlichen Schlosses von Ittelhofen, zuvor mittelalterliche Burg. D-3-6835-0099 Archäologische Befunde des Mittelalters und der frühen Neuzeit im Bereich der Kath. Filialkirche und ehem. Schloss- bzw. Burgkapelle St. Jakob in Ittelhofen, darunter die Spuren von Vorgängerbauten bzw. älterer Bauphasen.
Ortsteil Ittelhofen	
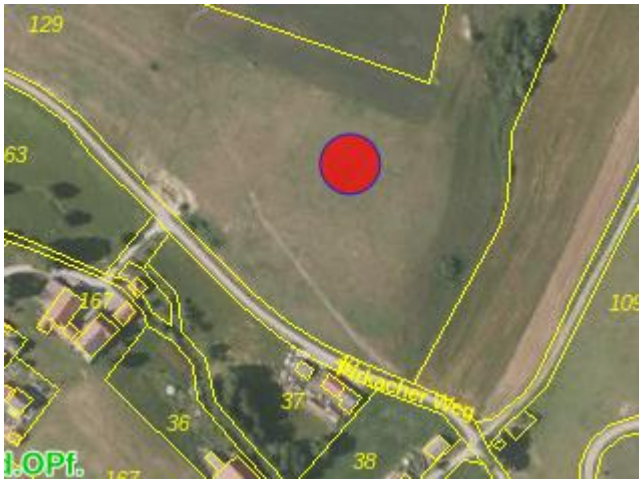	D-3-6835-0161 Vorgeschichtlicher Bestattungsplatz mit Grabhügel.

Ortsteil Ittelhofen	
	D-3-6835-0049: Vorgeschichtlicher Bestattungsplatz mit Grabhügeln.
Ortsteil Wissing	
	D-3-6835-0153: Abschnittsbefestigung vor- und frühgeschichtlicher Zeitstellung..
Ortsteil Wissing	
	D-3-6835-0048 Archäologische Befunde des mittelalterlichen und frühneuzeitlichen Adelssitzes "Grünstein" in Wissing.

Ortsteil Wissing	
	D-3-6835-0090 Archäologische Befunde des Mittelalters und der frühen Neuzeit im Bereich der Kath. Pfarrkirche Mariä Himmelfahrt in Wissing, darunter die Spuren von Vorgängerbauten bzw. älterer Bauphasen.
Ortsteil Wissing	
	D-3-6835-0092 Archäologische Befunde des Mittelalters und der frühen Neuzeit im Bereich der profanierten Kirche St. Johannes in Wissing, darunter die Spuren von Vorgängerbauten bzw. älterer Bauphasen.
Ortsteil Wissing	
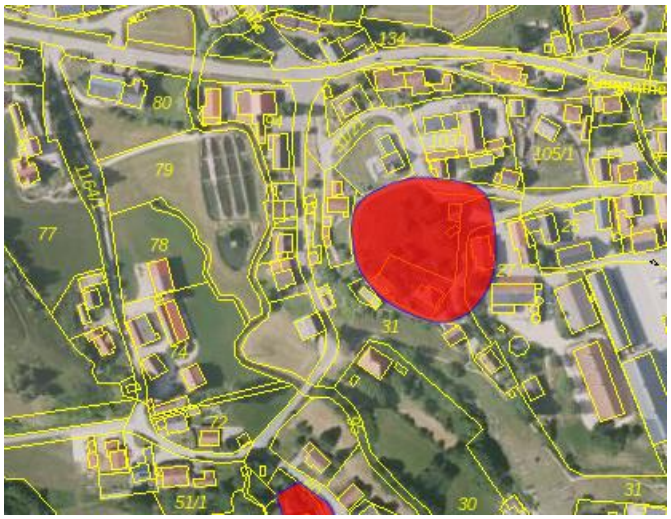	D-3-6835-0047 Mittelalterlicher Burgstall.

Ortsteil Wissing	
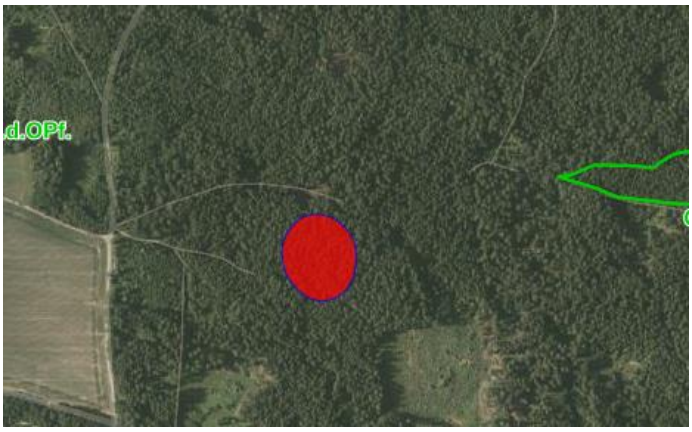	D-3-6835-0035 Vorgeschichtlicher Bestattungsplatz mit Grabhügeln.
Ortsteil Wissing	
	D-3-6835-0033 Vorgeschichtlicher Bestattungsplatz mit Grabhügeln D-3-6835-0034 Bestattungsplatz der Bronzezeit und der Frühlatènezeit mit Grabhügeln.
Ortsteil Winn	
	D-3-6836-025 Vorgeschichtlicher Bestattungsplatz mit Grabhügel. D-3-6836-0257 Vorgeschichtlicher Bestattungsplatz mit Grabhügel. D-3-6836-0259 Vorgeschichtlicher Bestattungsplatz mit Grabhügel.

Ortsteil Daßwang	
	D-3-6835-0080 Archäologische Befunde des Mittelalters und der frühen Neuzeit im Bereich der Kath. Pfarrkirche Mariä Aufnahme in den Himmel in Daßwang, darunter die Spuren von Vorgängerbauten bzw. älterer Bauphasen.
Ortsteil Daßwang	
	D-3-6835-0032 Vorgeschichtlicher Bestattungsplatz mit Grabhügeln.
Ortsteil Daßwang	
	D-3-6835-0159 Vorgeschichtlicher Bestattungsplatz mit Grabhügeln.

Ortsteil Daßwang	
	D-3-6836-0260 Vorgeschichtlicher Bestattungsplatz mit Grabhügeln.
Ortsteil Willmannsdorf	
	D-3-6836-0024 Vorgeschichtlicher Bestattungsplatz mit verebneten Grabhügeln. D-3-6836-0025 Mesolithische Freilandstation.
Ortsteil Willmannsdorf	
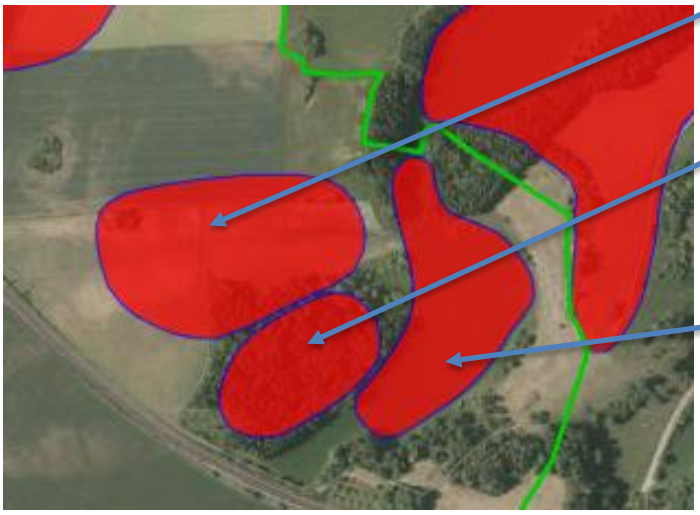	D-3-6836-0022 Bestattungsplatz der Hallstattzeit. D-3-6836-0023 Vorgeschichtlicher Bestattungsplatz mit verebneten Grabhügeln. D-3-6836-0026 Mesolithische Freilandstation, Siedlung der Latènezeit.

Ortsteil Krappenhofen	
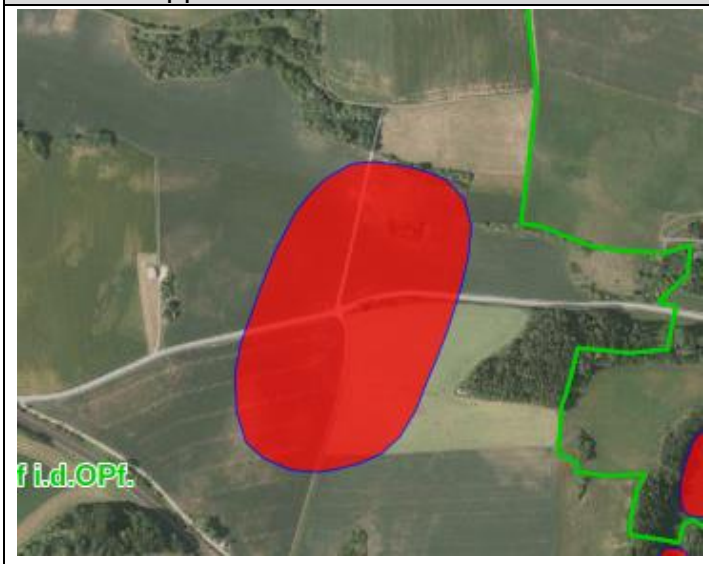	D-3-6836-0021 Beschreibung Bestattungsplatz der Bronzezeit, der Hallstattzeit und der Frühlatènezeit mit verebneten Grabhügeln.
Ortsteil Krappenhofen	
	D-3-6835-0070 Archäologische Befunde des Mittelalters und der frühen Neuzeit im Bereich der Kath. Filialkirche St. Maria und Katharina in Krappenhofen, darunter die Spuren von Vorgängerbauten bzw. älterer Bauphasen.
Ortsteil Krappenhofen	
	D-3-6835-0157 Siedlung der Urnenfelderzeit.

Ortsteil Krappenhofen	
	D-3-6835-0069 Archäologische Befunde der abgegangenen frühneuzeitlichen Wallfahrtskirche St. Walburga bei Seubersdorf.
Ortsteil Seubersdorf	
	D-3-6835-0031 Bestattungsplatz der Hallstattzeit mit teils verebneten Grabhügeln.
Ortsteil Seubersdorf	
	D-3-6835-0071 Archäologische Befunde der frühen Neuzeit im Bereich der Kath. Nebenkirche St. Maria in Seubersdorf, darunter die Spuren von Vorgängerbauten bzw. älterer Bauphasen..

Ortsteil Seubersdorf	
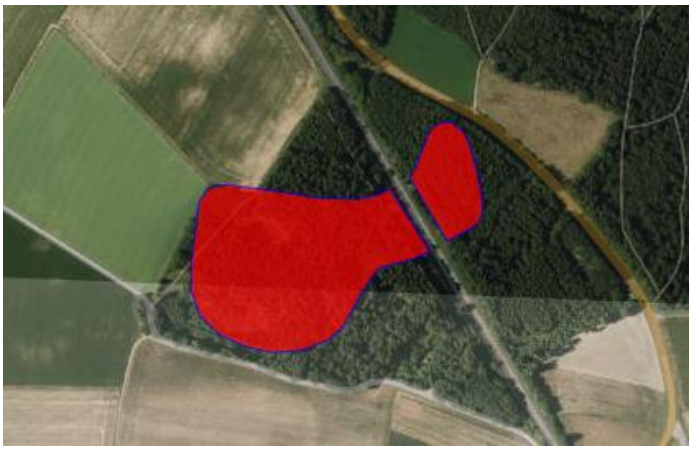	D-3-6835-0029 Bestattungsplatz der Bronzezeit mit Grabhügeln
Ortsteil Batzhausen	
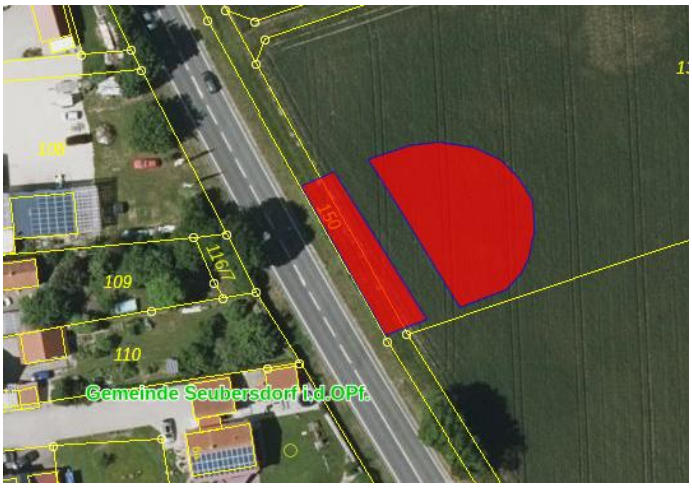	D-3-6835-0156 Beschreibung Siedlung der Latènezeit.
Ortsteil Batzhausen	
	D-3-6835-0075 Archäologische Befunde des Mittelalters und der frühen Neuzeit im Bereich der Kath. Pfarrkirche St. Johann Baptist in Batzhausen, darunter die Spuren von Vorgängerbauten bzw. älterer Bauphasen. D-3-6835-0076 Archäologische Befunde des mittelalterlichen Adelssitzes und des abgegangenen frühneuzeitlichen Schlosses von Batzhausen.

Ortsteil Schnufenhofen	
	D-3-6835-0068 Archäologische Befunde des Mittelalters und der frühen Neuzeit im Bereich der Kath. Filialkirche St. Bonifatius in Schnufenhofen, darunter die Spuren von Vorgängerbauten bzw. älterer Bauphasen.
Ortsteil Schnufenhofen	
	D-3-6835-0045 Vorgeschichtlicher Bestattungsplatz mit verebneten Grabhügeln.
Ortsteil Freihausen	
	D-3-6835-0036 Vorgeschichtlicher Bestattungsplatz mit Grabhügeln.

Ortsteil Freihausen	
	D-3-6835-0160 Vorgeschichtlicher Bestattungsplatz mit Grabhügeln.
Ortsteil Freihausen	
	D-3-6835-0037 Vorgeschichtlicher Bestattungsplatz mit Grabhügeln..
Ortsteil Freihausen	
	D-3-6835-0017 Bestattungsplatz der Bronzezeit und der Hallstattzeit mit verebneten Grabhügeln.

Ortsteil Eichenhofen	
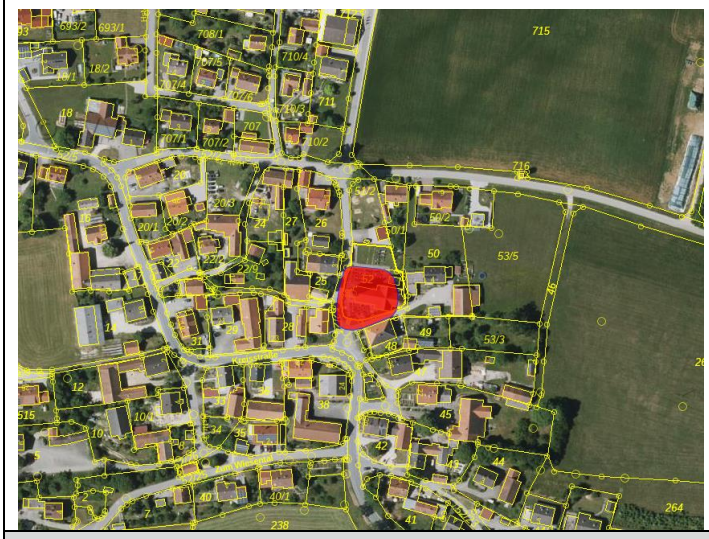	D-3-6835-0042: Archäologische Befunde des Mittelalters und der frühen Neuzeit im Bereich der Kath. Pfarrkirche St. Nikolaus in Eichenhofen, darunter die Spuren von Vorgängerbauten bzw. älterer Bauphasen.
Ortsteil Eichenhofen	
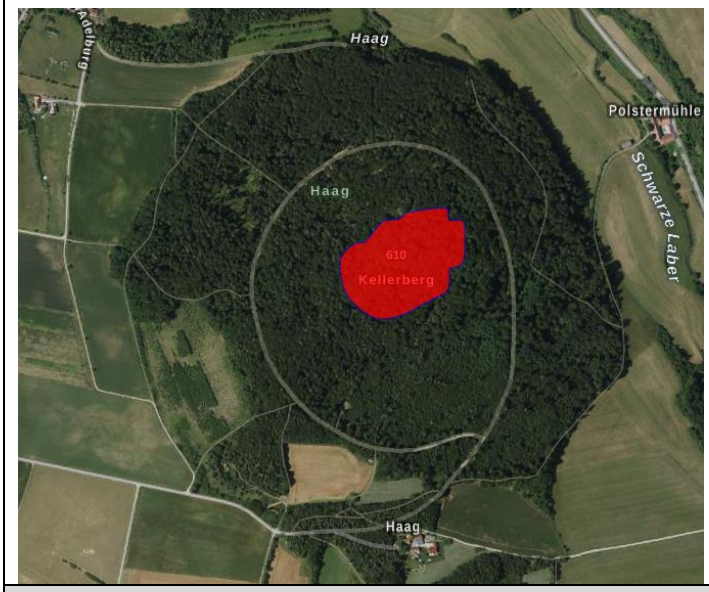	D-3-6835-0044: Höhensiedlungen der Chamer Kultur und der Urnenfelderzeit, archäologische Befunde im Bereich der mittelalterlichen Burgruine "Adelburg".
Ortsteil Eichenhofen	
	Oben: D-3-6836-0029: Vorgeschichtliche Siedlung. Unten: D-3-6836-0028: Vorgeschichtlicher Bestattungsplatz mit Grabhügeln.

Ortsteil Waldhausen	
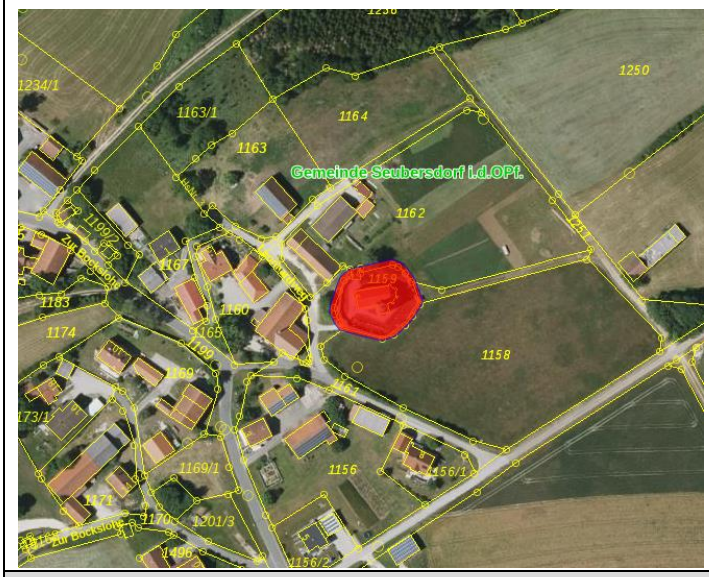	D-3-6835-0083: Archäologische Befunde des Mittelalters und der frühen Neuzeit im Bereich der Kath. Filialkirche St. Leonhard in Waldhausen, darunter die Spuren von Vorgängerbauten bzw. älterer Bauphasen
Ortsteil Waldhausen	
	D-3-6735-0006: Mesolithische Freilandstation
Ortsteil Waldhausen	
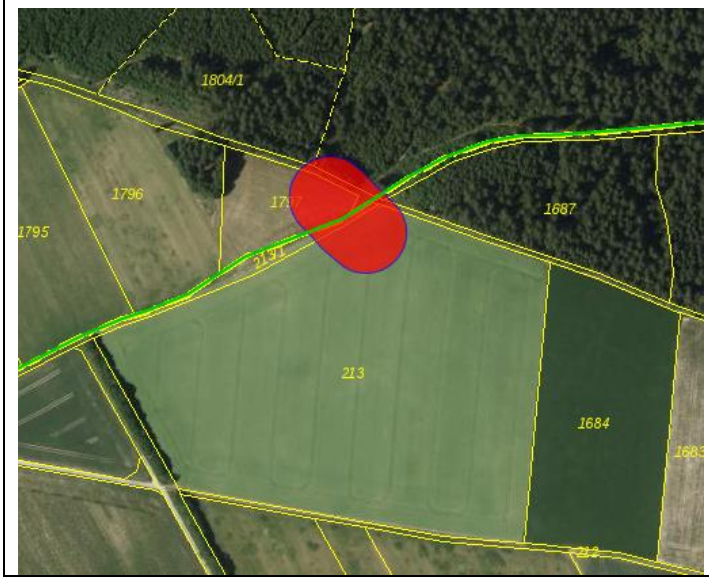	D-3-6735-0005: Vorgeschichtlicher Bestattungsplatz mit verebneten Grabhügeln